

GENEHMIGUNGSVERMERKE

Mitwirkung vom: 26.02. – 31.03.2015
 Vorprüfung vom: 12.06. – 14.11.2017
 Beschlossen durch den Gemeinderat von Langnau im Emmental am: 5. März 2018
 Im Namen des Gemeinderates
 Der Gemeindepräsident: Bernhard Antener
 Der Gemeindevizepräsident: Samuel Buri
 Die Richtigkeit der Angaben bescheinigt:
 Langnau im Emmental, den:
 Der Gemeindevizepräsident: Samuel Buri
 Genehmigt durch das Amt für Gemeinden und Raumordnung am:

VERKEHRSRICHTPLAN LANGNAU

MASSNAHMENPLAN 1:5000
GENEHMIGUNGSEXEMPLAR

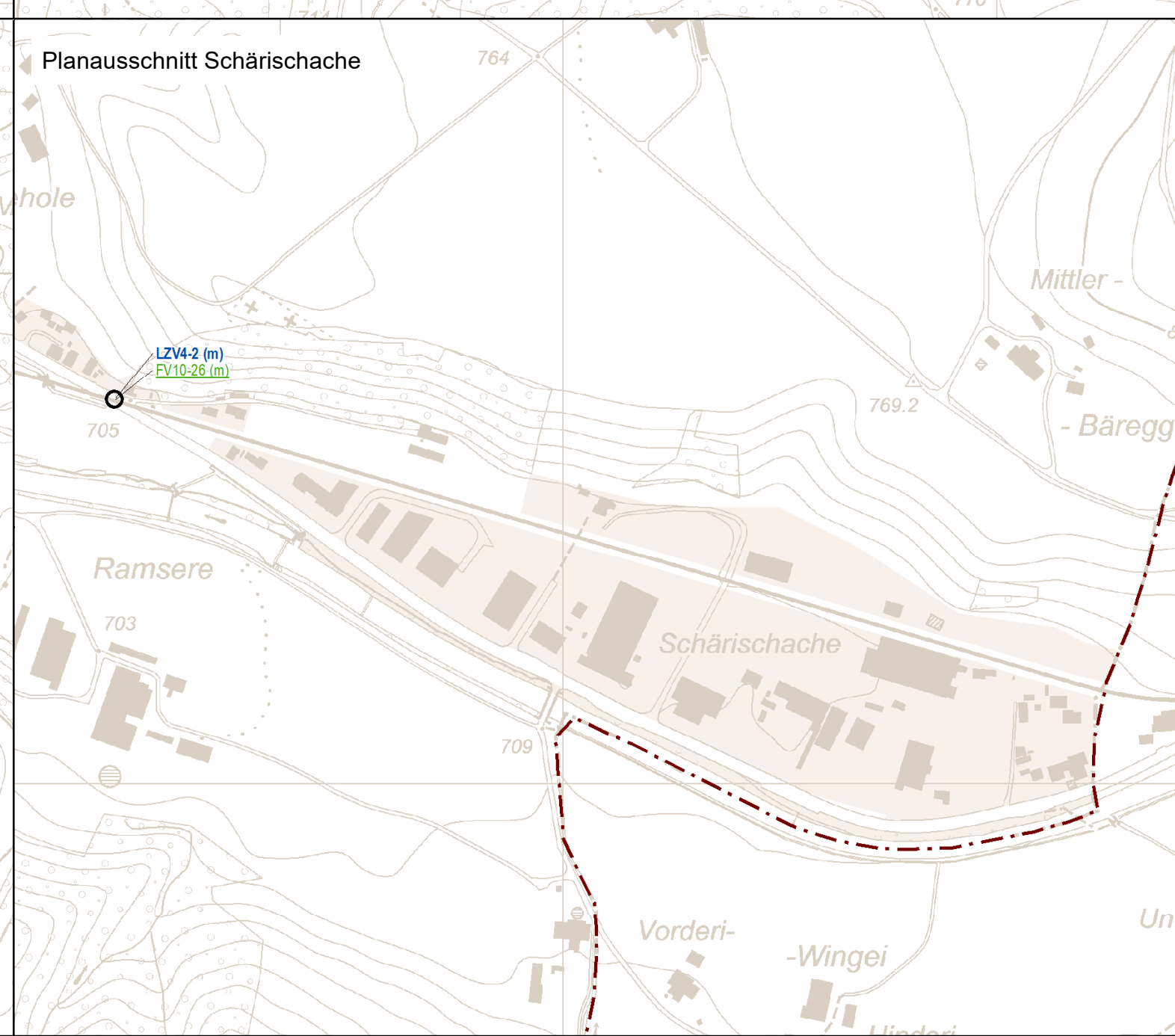
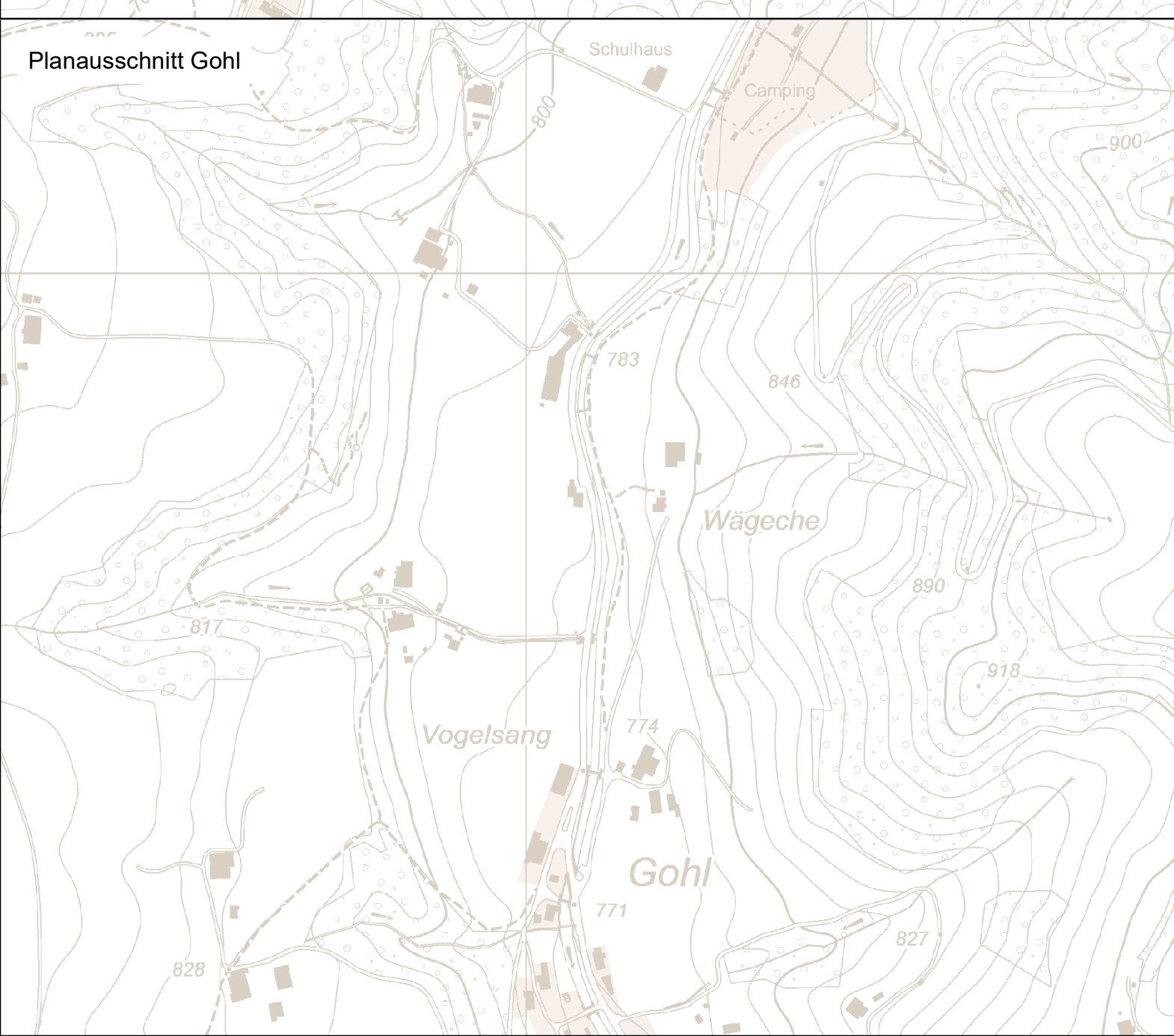
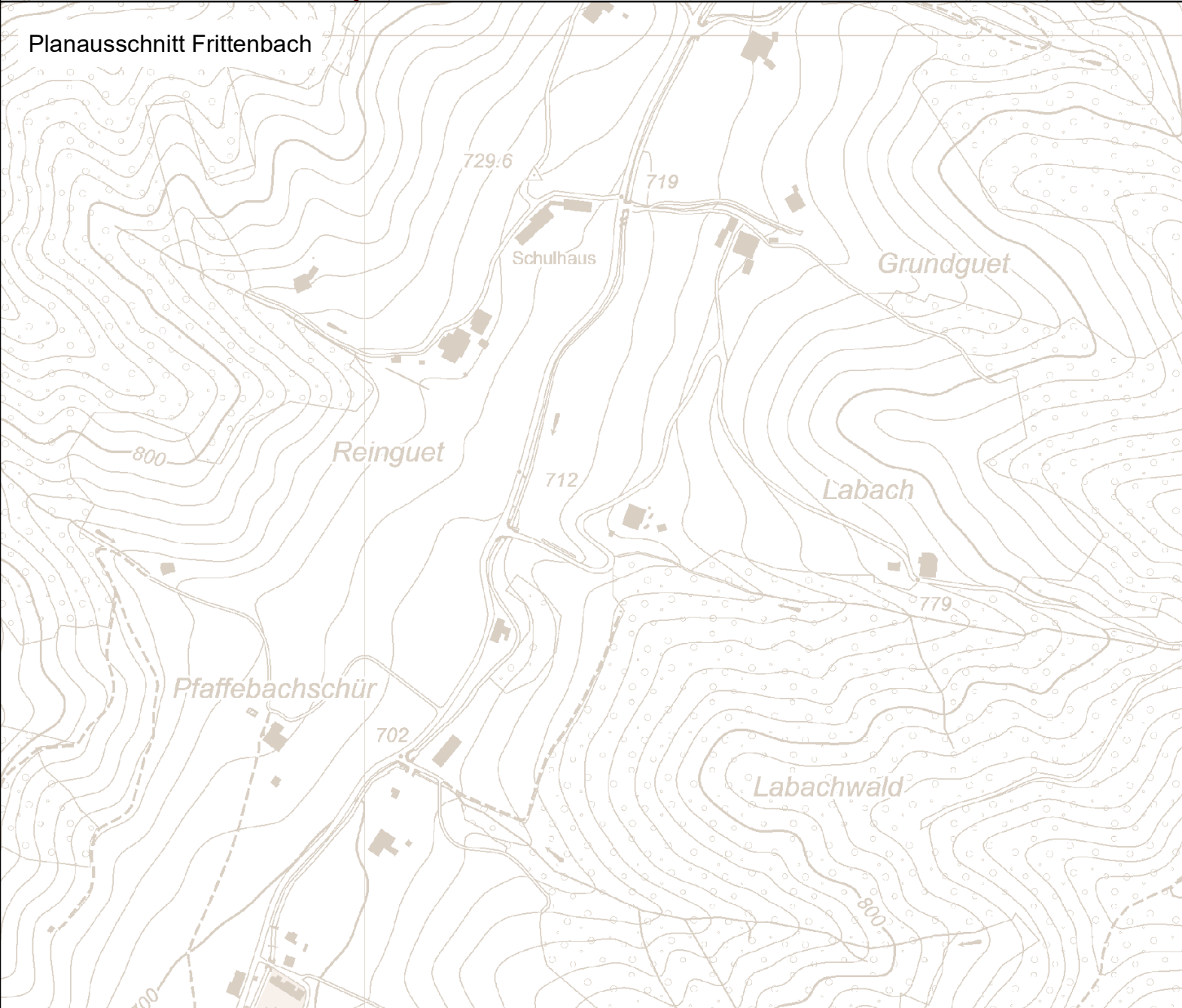
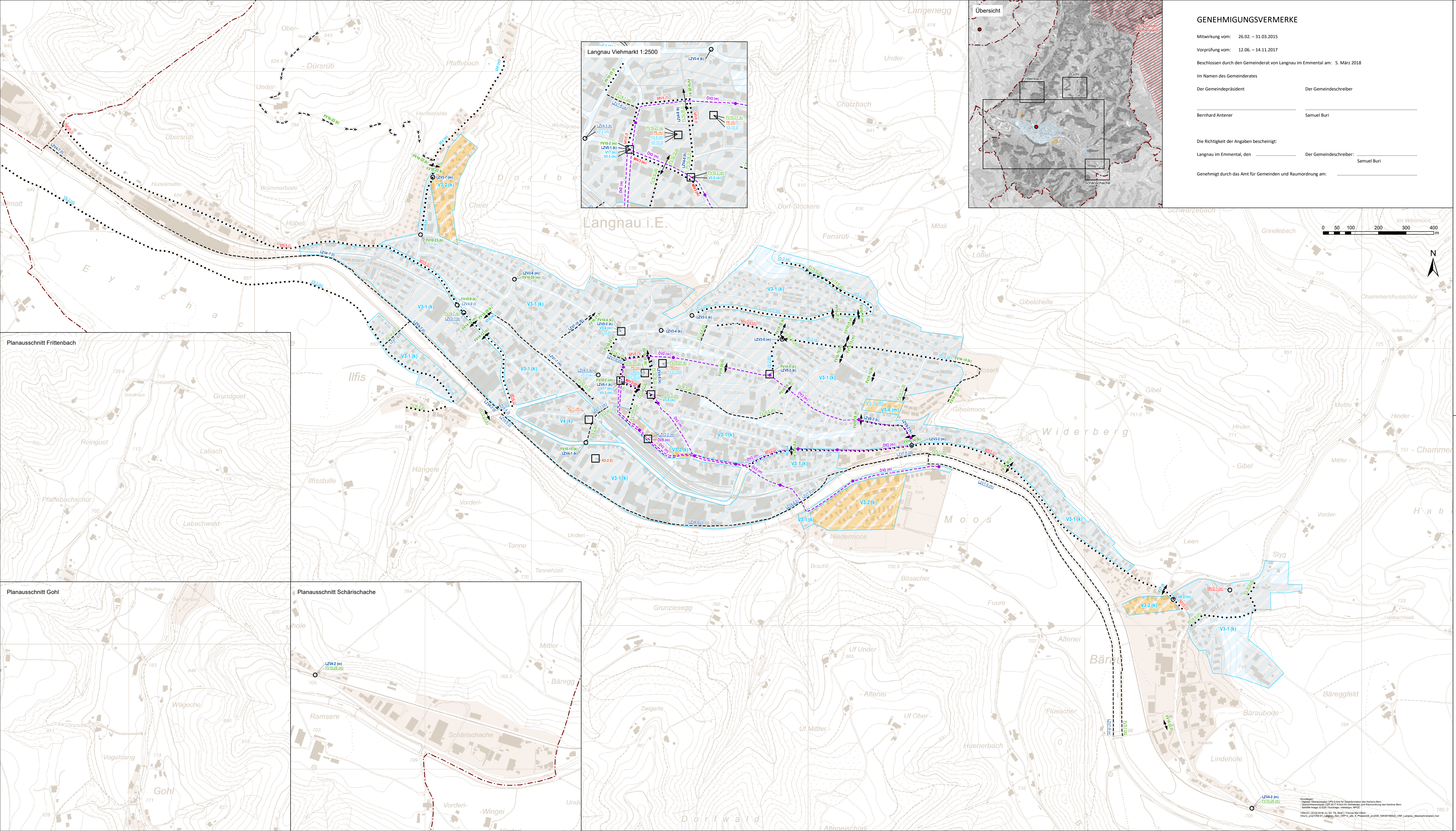


März 2018

DER VERKEHRSRICHTPLAN LANGNAU BESTeht AUS:

- Richtplan Text*
 - Massnahmenliste*
 - Massnahmenplan*
 - Netzpläne 1 bis 4*
 - Erläuterungsbericht
 - Mitwirkungsbericht
- * Behörderverbindlich gemäss Art. 68 BauG

IC Infraconsult AG
 Kasernenstrasse 27
 CH-3013 Bern
 Telefon +41 (0)31 359 24 24
 icag@infraconsult.ch
 ISO 9001 zertifiziert



LEGENDE

BEHÖRDENVERBINDLICHE MASSNAHMEN

- GESTALTUNG VERKEHRSRAUM**
- PLATZ: Platzaufwertung, Platzgestaltung, Klärung Verkehrsbeziehungen, Nutzungskonzept, Verbesserung Parkierung
 - KNOTEN: Gestaltung und Optimierung Verkehrsregime, Sicherung von Einmündungen, Abbiegeverhältnisse klären, Verbesserung der Verkehrssicherheit
 - STRASSENRAUM: Umgestaltung Strassenraum (Verkehrsberuhigung oder städtebauliche Aufwertung), Erhöhung der Verkehrssicherheit für alle Verkehrsträger
 - VERKEHRSBERUHIGTE ZONEN: Zone 30: Aufwertung und Erhöhung der Sicherheit, Reduktion der gefährlichen Geschwindigkeit, Gestaltung, Signalisation
 - VERKEHRSBERUHIGTE ZONEN: Begegnungszone: Aufwertung und Erhöhung der Sicherheit, Reduktion der gefährlichen Geschwindigkeit, Gestaltung, Signalisation
- OPTIMIERUNG VERKEHRSNETZ**
- NETZERGÄNZUNG: Schliessung von Netzlücken, Erstellung neuer Wegabschnitte
 - ENTLASSUNG AUS SACHPLAN: Planerische Entlassung aus Sachplan, Entfernung vorhandener Wegsignalisation
 - QUERUNG / VERBINDUNG FUSSVERKEHR: Erstellung bzw. Verbesserung von Unter-, Ober- oder Niveau-Querungen
 - ERWEITERUNG ÖV MIT NEUER HALTESTELLE: Erstellung von zwei neuen lokalen Buslinien, Verbesserung ÖV-Erreichbarkeit

BESCHRIFTUNG DER MASSNAHMEN

KOORDINATIONSSTAND	REALISIERUNGSHORIZONT	MASSNAHMENKATEGORIE
FV 10-30	sofort (< 1 Jahr)	FV Fussverkehr
FV 10-30	kurzfristig (1-5 Jahre)	LZV Leichter Zweiradverkehr
FV 10-30	mittelfristig (6-10 Jahre)	MIV Motorisierter Individualverkehr
FV 10-30	langfristig (> 10 Jahre)	ÖV Öffentlicher Verkehr
		P Parkierung
		K Kombinierte Mobilität / Intermodalität
		V Verkehrssicherheit

Lesetabelle Massnahmennummer FV 10-30 (g):
 Massnahme zum Fussverkehr, Koordinationsstand Festsetzung, sofortige Umsetzung (< 1 Jahr)
 Die Massnahmen sind der Massnahmenliste zu entnehmen.

HINWEISE

- ISOS-Objekt (nur auf Übersicht)
- BLN-Objekt (nur auf Übersicht)
- Gemeindegrenze
- Bauzonen gemäss Übersichtszoneplan (UZP)

VERSIONENKONTROLLE

Version	Datum	Status	Gezeichnet	Visiert
0.2	18.02.2015	öffentliche Mitwirkung	TS	Mo
1.1	22.05.2017	Vorprüfung	TS, Str	Mo
1.2	19.01.2018	Genehmigung Gemeinderat -> AGR	Str	Mo